

MAR MEDITERRANEO

Pol. 8
008

Pol. 8

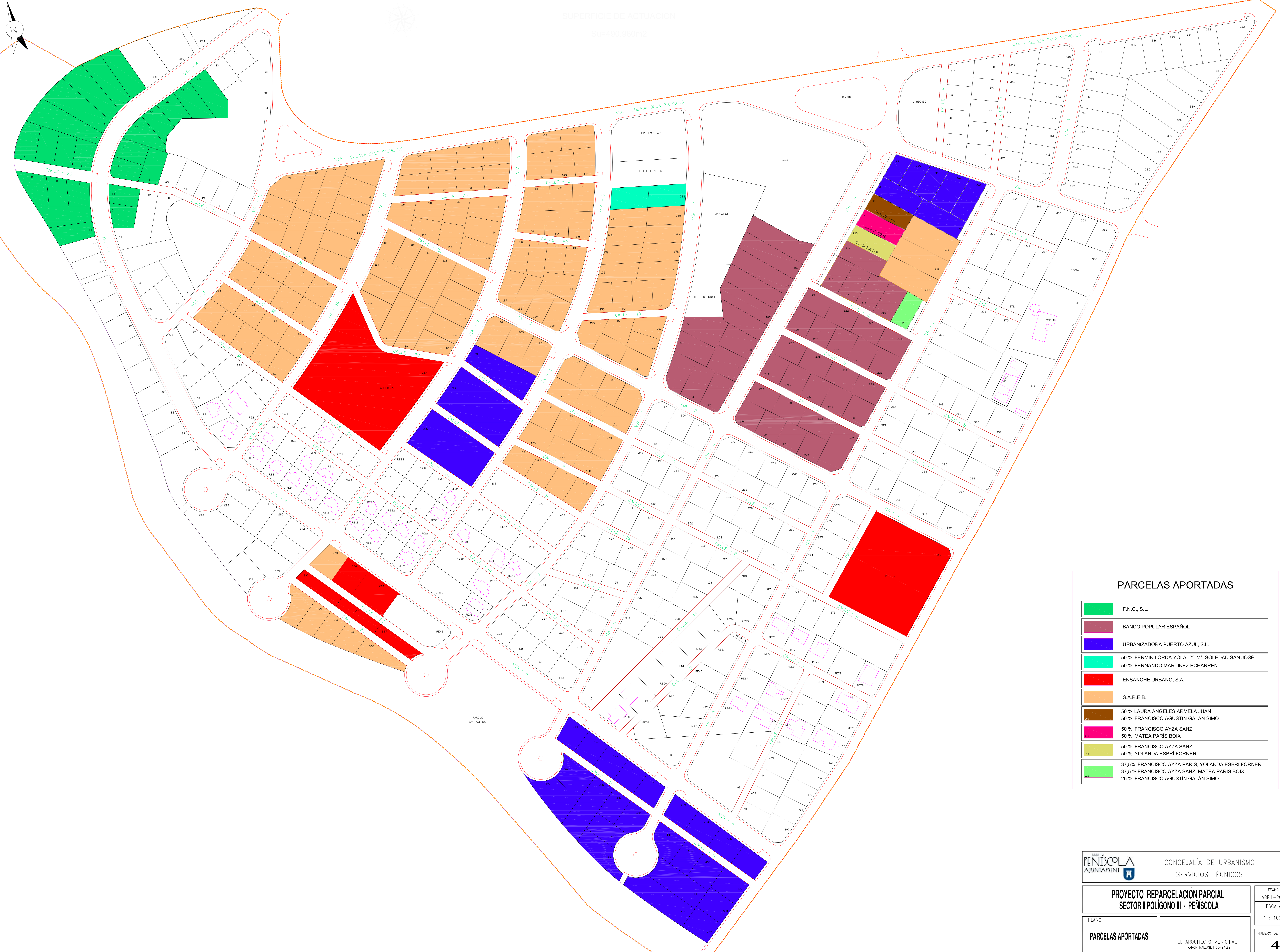
PENÍSCOLA
AJUNTAMENT

CONCEJALÍA DE URBANISMO
SERVICIOS TÉCNICOS

PROYECTO REPARCELACIÓN PARCIAL
SECTOR II POLÍGONO III - PENÍSCOLA

PLANO	SITUACIÓN	EL ARQUITECTO MUNICIPAL RAMÓN MALLASÉN GONZÁLEZ	FECHA
			ABRIL-2015
			ESCALA
			1 / 5.000
			NUMERO DE PLANO
			1

PE2\URBAN\Proyecto\CAR BLANCO\Planos\Reparcelación\15\Pl_1_Situación.pdf
 2\URBAN\Proyecto\CAR BLANCO\Intermedia\01_Situación.dwg



SUPERFICIE DE ACTUACION
SU=400.000m2

PARCELAS APORTADAS	
	F.N.C., S.L.
	BANCO POPULAR ESPAÑOL
	URBANIZADORA PUERTO AZUL, S.L.
	50 % FERMIN LORDA YOLAI Y Mª. SOLEDAD SAN JOSÉ 50 % FERNANDO MARTÍNEZ ECHARREN
	ENSANCHO URBANO, S.A.
	S.A.R.E.B.
	50 % LAURA ÁNGELES ARMELA JUAN 50 % FRANCISCO AGUSTÍN GALÁN SIMO
	50 % FRANCISCO AYZA SANZ 50 % MATEA PARÍS BOIX
	50 % FRANCISCO AYZA SANZ 50 % YOLANDA ESBRI FORNER
	37,5 % FRANCISCO AYZA PARÍS, YOLANDA ESBRI FORNER 37,5 % FRANCISCO AYZA SANZ, MATEA PARÍS BOIX 25 % FRANCISCO AGUSTÍN GALÁN SIMO

CONCEJALÍA DE URBANISMO
SERVICIOS TÉCNICOS

FECHA
ABRIL-2015

ESCALA
1 : 1000

NÚMERO DE PLANO
4

PROYECTO REPARCELACIÓN PARCIAL
SECTOR II POLIGONO III - PEÑISCOLA

PLANO

PARCELAS APORTADAS

EL ARQUITECTO MUNICIPAL
RAMÓN WALLASEN GONZÁLEZ

P:\2\urban\proyectos\car\baixa\urban\reparcelacion\planos\1156-04-REGLAS_URBANIZACION.dwg
 21/04/2015 10:00:00 AM



PARCELAS ADJUDICADAS

	50 % PASCUAL LLORET TERUEL 50 % CARMEN SOS PIQUER
	MARÍA TERESA PEÑA CHETO
	BANCO POPULAR ESPAÑOL
	URBANIZADORA PUERTO AZUL, S.L.
	50 % FERMIN LORDA YOLAI Y M. SOLEDAD SAN JOSE 50 % FERNANDO MARTINEZ ECHARREN
	ENSANCHE URBANO, S.A.
	S.A.R.E.B.
	50% ENSANCHE URBANO 50% S.A.R.E.B.
	50 % LAURA ANGELES ARMELA JUAN 50 % FRANCISCO AGUSTIN GALAN SIMO
	50 % FRANCISCO AYZA SANZ 50 % MATEA PARIS BOIX
	50 % FRANCISCO AYZA SANZ 50 % YOLANDA ESBRI FORNER
	37.5% FRANCISCO AYZA PARIS, YOLANDA ESBRI FORNER 37.5 % FRANCISCO AYZA SANZ, MATEA PARIS BOIX 25 % FRANCISCO AGUSTIN GALAN SIMO


CONCEJALÍA DE URBANISMO
 SERVICIOS TÉCNICOS

PROYECTO REPARCELACIÓN PARCIAL
SECTOR II POLIGONO III - PENÍSCOLA

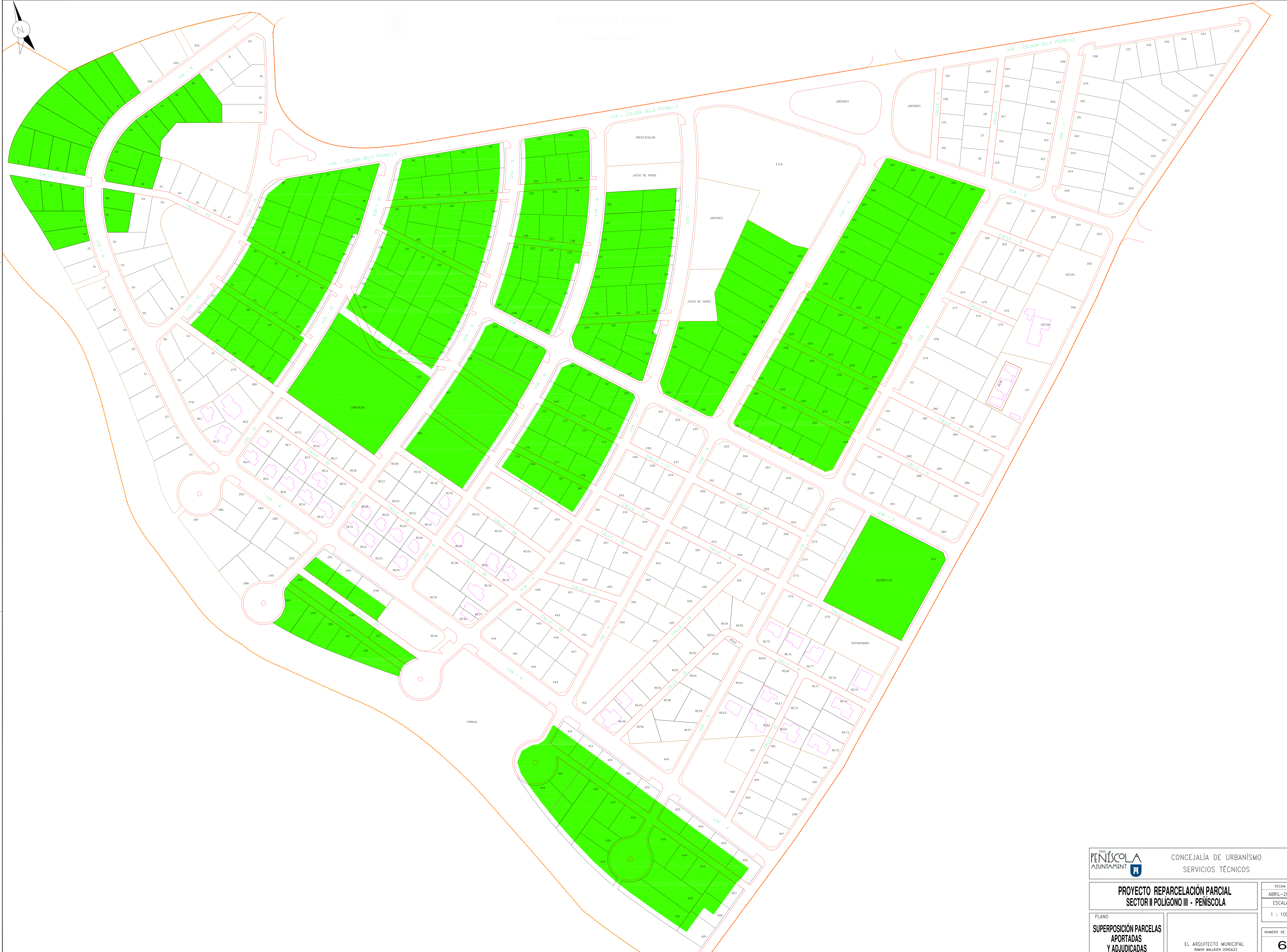
PLANO: **PARCELAS ADJUDICADAS**
 EL ARQUITECTO MUNICIPAL:
 RAMÓN WALLASEN GONZÁLEZ

FECHA: ABRIL-2015
 ESCALA: 1 : 1000
 NUMERO DE PLANO: **5**

P:\2015\Urbanismo\Proyectos\URB\Sector II Polígono III - Peníscola\Mapas\Mapa Parcelas Adjudicadas.dwg
 21/04/2015 10:00:00 AM




SUPERFICIE DE ACTUACION
Sup=480.960m²




 CONCEJALÍA DE URBANISMO SERVICIOS TÉCNICOS	
PROYECTO REPARCELACIÓN PARCIAL SECTOR II POLIGONO III - PENÍSCOLA	
PLANO SUPERPOSICIÓN PARCELAS APORTADAS Y ADJUDICADAS	EL ARQUITECTO MUNICIPAL RAMÓN MALLÉN GONZÁLEZ
FECHA ABRIL-2015 ESCALA 1 : 1000 NÚMERO DE PLANO 6	

P:\2\urban\peniscola\car\BANC\Peniscola\peniscola_15171_6.dwg por: apardada y: adalidcsp
 2: urban\Peniscola\car\BANC\Peniscola\peniscola_15171_6.dwg por: apardada y: adalidcsp



SUPERFICIE DE ACTUACION
Su=490.880m²



 VIALES DE CESION AL DOMINIO PUBLICO
CON MOTIVO MODIFICACION PLAN PARCIAL
APROBADA 19/01/2006

		CONCEJALÍA DE URBANISMO SERVICIOS TÉCNICOS	
PROYECTO REPARCELACION PARCIAL SECTOR II POLIGONO III - PENÍSCOLA		FECHA ABRIL-2015	
PLANO VIALES DE CESION AL DOMINIO PUBLICO CON MOTIVO MODIFICACION PLAN PARCIAL APROBADA 19/01/2006		ESCALA 1 : 1000	
EL ARQUITECTO MUNICIPAL RANON MALLSEN GONZALEZ		NUMERO DE PLANO 7	

P:\2\Urban\Urbanismo\CP_Banc\Plan parcial_Urb\2_Cedena line publicapl
 2\Urban\Urbanismo\CP_Banc\Plan parcial_Urb\2_Cedena line publicapl